

Istituto Comprensivo Rignano – Incisa Valdarno

Percorsi didattici scuola primaria



IN VIAGGIO PER L'ITALIA

Scuola Primaria di Incisa – classi quinte
Insegnanti: Barbieri Cinzia, Filisetti Miriam, Pinzi Sandra



FASE INIZIALE

Identikit di una regione e ricerca sulla Toscana

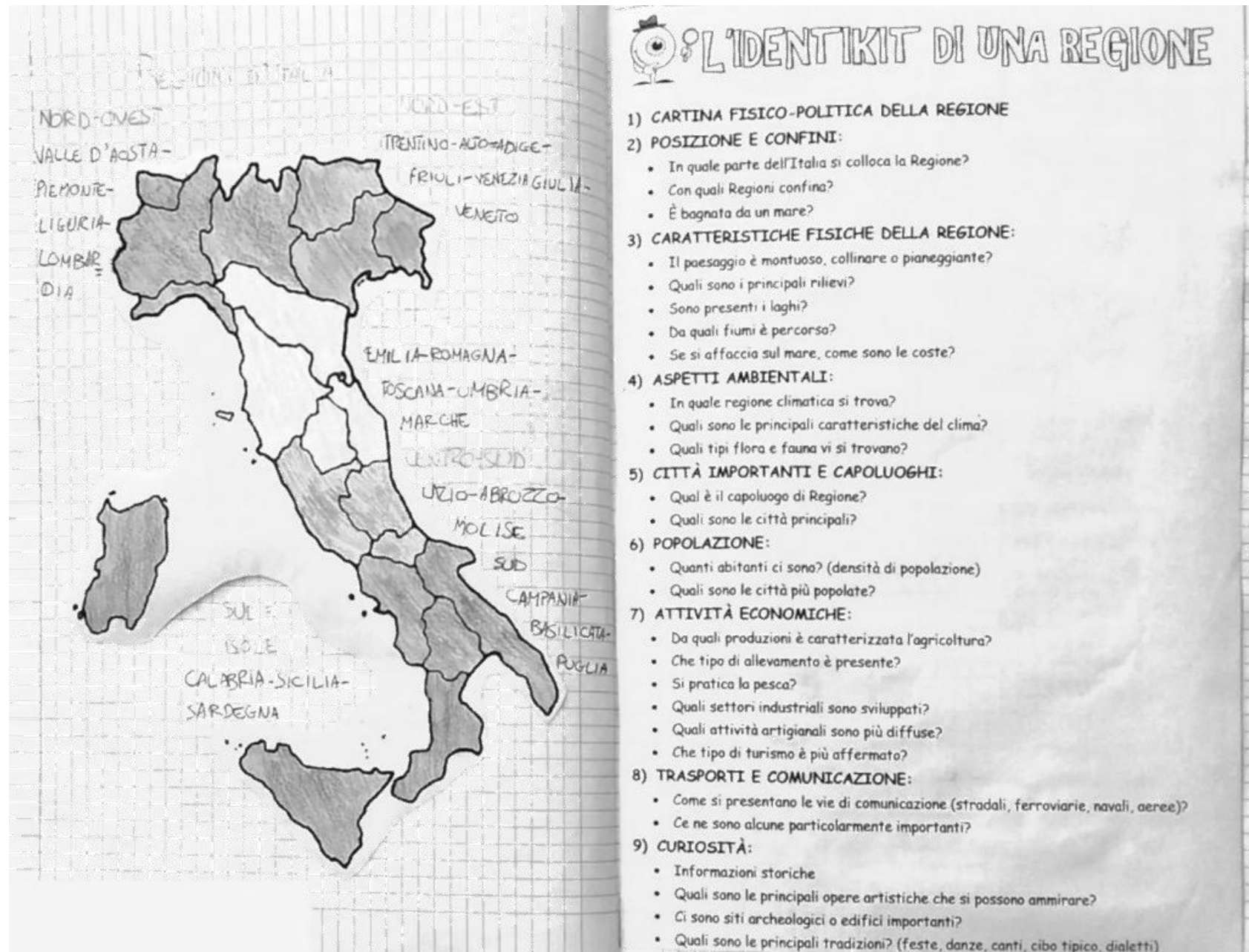
- Attivazione delle preconoscenze: concetti relativi all'Italia politica e agli Enti Locali.
- Costruzione dello schema di “Identikit di una regione” su cartellone e su presentazione multimediale (uso del programma Microsoft Power Point).
- Realizzazione del lavoro di ricerca sulla regione Toscana suddivisi in piccoli gruppi ognuno responsabile di uno o più aspetti presenti nello schema di Identikit. Rielaborazione collettiva delle informazioni e costruzione della presentazione multimediale sulla ricerca della Toscana, in quanto esempio delle modalità di lavoro da attuare per le successive ricerche.
- Esempio di lavoro pratico sulla regione.

CARTELLONE MURALE



Presentazione dello schema di una regione utilizzato collettivamente per la ricerca collettiva della Toscana e in seguito utilizzato a gruppi per le ricerche delle altre regioni ([link](#))

DAL QUADERNO DEI BAMBINI: Il lavoro introduttivo



REGIONI D'ITALIA

NORD-OVEST
VALLE D'AOSTA -
PIEMONTE -
LIGURIA -
LOMBARDIA

NORD-EST
TRENTO - ALTO ADIGE -
FRIULI - VENEZIA GIULIA -
VENETO

**EMILIA - ROMAGNA -
TOSCANA - UMBRIA -
MARCHE**

CENTRO-SUD
LAZIO - ABRUZZO -
MOLISE

SUD
CAMPANIA -
BASILICATA -
PUGLIA

ISOLE
CALABRIA - SICILIA -
SARDEGNA


L'IDENTIKIT DI UNA REGIONE

- CARTINA FISICO-POLITICA DELLA REGIONE**
- POSIZIONE E CONFINI:**
 - In quale parte dell'Italia si colloca la Regione?
 - Con quali Regioni confina?
 - È bagnata da un mare?
- CARATTERISTICHE FISICHE DELLA REGIONE:**
 - Il paesaggio è montuoso, collinare o pianeggiante?
 - Quali sono i principali rilievi?
 - Sono presenti i laghi?
 - Da quali fiumi è percorso?
 - Se si affaccia sul mare, come sono le coste?
- ASPETTI AMBIENTALI:**
 - In quale regione climatica si trova?
 - Quali sono le principali caratteristiche del clima?
 - Quali tipi flora e fauna vi si trovano?
- CITTÀ IMPORTANTI E CAPOLUOGHI:**
 - Qual è il capoluogo di Regione?
 - Quali sono le città principali?
- POPOLAZIONE:**
 - Quanti abitanti ci sono? (densità di popolazione)
 - Quali sono le città più popolate?
- ATTIVITÀ ECONOMICHE:**
 - Da quali produzioni è caratterizzata l'agricoltura?
 - Che tipo di allevamento è presente?
 - Si pratica la pesca?
 - Quali settori industriali sono sviluppati?
 - Quali attività artigianali sono più diffuse?
 - Che tipo di turismo è più affermato?
- TRASPORTI E COMUNICAZIONE:**
 - Come si presentano le vie di comunicazione (stradali, ferroviarie, navali, aeree)?
 - Ce ne sono alcune particolarmente importanti?
- CURIOSITÀ:**
 - Informazioni storiche
 - Quali sono le principali opere artistiche che si possono ammirare?
 - Ci sono siti archeologici o edifici importanti?
 - Quali sono le principali tradizioni? (feste, danze, canti, cibo tipico, dialetti)

La ricerca sulla Toscana dal quaderno dei bambini

TOSCANA

CARTINA FISICO-POLITICA



POSIZIONE E CONFINI

- LA REGIONE SI COLLOCA NELLA PARTE CENTRO-NORD DELL'ITALIA.
- CONFINI: A NORD-OVEST CON LA LIGURIA, A NORD CON L'EMILIA-ROMAGNA, A EST CON LE MARCHE, SUD-EST CON L'UMBRIA E A SUD CON IL LAZIO.
- È BAGNATA DAL MAR LIGURE NEL TRATTO CENTRO-SETTENTRIONALE E DAL MAR TIRRENO NEL TRATTO CENTRO-MERIDIONALE FINO AL LAZIO.

CARATTERISTICHE FISICHE DELLA REGIONE

Come si presenta il territorio regionale



- IL PAESAGGIO È PREVALENTEMENTE COLLINARE.
- I PRINCIPALI RILIEVI SONO GLI APPENNINI, IN PARTICOLARE QUELLO TOSCO-EMILIANO, E A NORD OVEST SI ESTENDONO LE ALPI APUANE. QUI IL MONTE PIÙ ALTO È IL MONTE PRATO (2054 m).
- NON SONO PRESENTI LAGHI, MA AL CONFINE CON L'UMBRIA C'È IL LAGO TRASIMENO.
- IL PRINCIPALE FIUME È L'ARNO, ALTRI FIUMI SONO: ARCIANO, ELSA, SENO.
- LE COSTE SONO BASSE E SABBILOSE, FATTA ECCEZIONE PER ALCUNI TRATTI ROCCIOSI DEL PROMONTORIO DELL'ARGENTARIO E DELLA COSTA DI LIVORNO.
- IN TOSCANA C'È L'ISOLA D'ELBA, CHE FA PARTE DELL'ARCIPELAGO TOSCANO, FORMATO DA 7 ISOLE.

ASPETTI AMBIENTALI

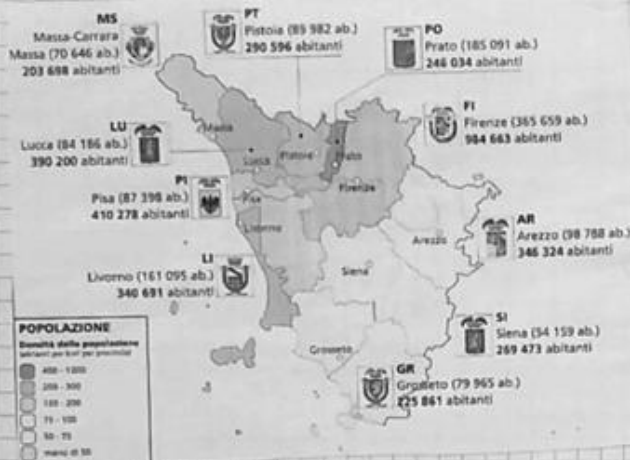
- IL CLIMA È LIGURE-TIRRENO SULLE COSTE (TEMPERATO/MITE) E APPENNINICO SUI RILIEVI (INVERNI FREDDI/ESTATI CALDE O FRESCHE).
- FLORA: IL TERRITORIO TOSCANO PRESENTA MOLTE FORESTE DI FAGGI E ABETI.
- FANNA: ORIGINALI, ALCUNI ESEMPLARI DI CAPRIOLO E CORVO, NELLE AREE



Scanned with
CamScanner

MONTANE, TASSI, VOLPI E LEPRY.

CITTA' IMPORTANTI E CAROLOGHI



(DATI PIU' VECCHI)

REGIONE

- IL CAPOLUGO DELLA TOSCANA È FIRENZE
- LE ALTRE CITTA' SONO CAPOLUGO DI PROVINCIA E SONO: AREZZO, GROSSETO, LIVORNO, LUCCA, MASSA, PISA, PISTOIA, PRATO E SIENA. LA TOSCANA È AMMINISTRATA ANCHE DALLE ISOLE DELL'ARCIPELAGO TOSCANO.

POPOLAZIONE

• GLI ABITANTI DELLA TOSCANA SONO 3.692.828.

• LA CITTA' PIU' ABITATA È FIRENZE CON 1.013.260/381.000 DI ABITANTI.

CITTA' METROPOLITANA E IL COMUNE DI FIRENZE

DATI DELLE ALTRE CITTA' SONO:

- AREZZO → 343.600
- GROSSETO → 222.175
- LIVORNO → 336.215
- LUCCA → 389.205

- MASSA CARRARA → 105.840

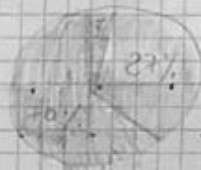
- PISA → 420.750

- PISTOIA → 291.892

- PRATO → 236.071

- SIENA → 268.010

ATTIVITA' ECONOMICHE



- L' AGRICOLTURA: COLTIVAZIONE DI VITICOLTURA, OLIVICOLTURA E AGRICOLTURA
- ALLEVAMENTO DI: CAPRE, OVINE E BOVINE
- SI PRATICA LA PESCA: NELLA LAGUNA DI ORBELLINO VENGONO ALLEVATI PESCI PREGIATI COME SPIGOLE E CRATE
- ATTIVITA' INDUSTRIALE DI METALMECCANICA SULLE COLLINE METALIFERE DI MARSA NELLA ZONA DI CARRARA
- LE INDUSTRIE SVILUPPATE SONO SOPRATTUTTO QUELLA TESSILE E QUELLA CHEMICA. È PRESENTE ANCHE L'INDUSTRIA AGROALIMENTARE, MECCANICA E SIDERURGICA.
- L'ARTIGIANATO È ANCORA ATTIVO: FANNO RICICLAGGIO IL CUCIO E LA FILIGRANA D'ORO E D'ARGENTO.
- IL TURISMO È MOLTO SVILUPPATO OLTRETTUTTO SULLA COSTA BASSA L'AMBIENTE SI È MODIFICATO PER IL TURISMO BALNEARE.

TRASPORTI E COMUNICAZIONE

• LA REGIONE È ATTRAVERSA DA UNA RETE DI STRADE, AUTOSTRADE E FERROVIE CHE LA COLLEGANO AL RESTO DELL'ITALIA. UN SERVIZIO DI TRAGUETTI CHE LA COLLEGA ALLE ISOLE.

• IMPORTANTI SONO GLI AEROPORTI, SOSPITTO QUELLO DI PISA (GALEO SPINELLI), DA DOVE PARTONO E ARRIVANO VOLI NAZIONALI, EUROPEI E INTERCONTINENTALI.


GLI AEROPORTI PIÙ PICCOLI SONO A FIRENZE, GRAGGIO, LIVORNA E NEI PRESSI DI AREZZO, LUCCA, PISSA E SIGNA.

CRUSTI

Stemma e Noie

IL NOME TOSCANA DERIVA DAI LATINI, CHE CHIAMAVANO LA TERRA DEGLI ETRUSCHI ~~ETRUZIA~~, TRASFORMATA IN TUSCIA E PIÙ IN TOSCANA.

LO STEMMMA DELLA TOSCANA È "ARABO", IL CAVALLO ALATO, UNA CREATURA DELLA MITOLOGIA GRECO-ROMANA. QUELLO RAFFIGURATO SULLO STEMMMA DELLA REGIONE TOSCANA È TRATTO DA UNA MEDAGLIA SCOLPITA DALLO SCULTORE BENVENUTO CELLINI (1500-1571) E CONSERVATA AL MUSEO DEL BARGELLO A FIRENZE. LO SCUDO È RETTANGOLARE E HA SUL LATO INFERIORE E SUPERIORE UNA STRISCIA ROSSA. QUESTO TIPO DI SCUDO È DETTO "SCUDO ARABICO".



ARMIGER
TOSCANO
USATO DA
LE NAVI

RICETTE TIPICHE



UN ALTRO ASPETTO DELLA TOSCANA SONO I CIBI TIPICI, CHE SONO: LA FETTUNTA, LA PANTANELLA, LA CARABACCIA, ^{IL} CAVOLO CON LE FETTE, LA MINISTRÀ DI PANE, ^{LA} TRAPPA AL PANCODORO, LA RIBELLITA, LA ZUPPA DI CAVOLO NERO, I BISCUOTTI DI PRATO (CANTUCCINI), IL CASTAGNACCIO, I COCCOLI, LA SCHIACCIATA ALLA FIORENTINA, ^{LA} BASTICCIA ALLA FIORENTINA E MOLTI ALTRI.

CITTA' E OPERE D'ARTE

FIRENZA È CONSIDERATA UNA ^{DELLE} CITTÀ PIÙ FAMOSE DEL MONDO DELL'ARTE. IL PONTE VECCHIO È L'UNICO PONTE AL MONDO SU CUI POSSIAMO ARBITRARE E PER QUESTO È MOLTO IMPORTANTE.

AD AREZZO, LA PRIMA DOMENICA DI SETTEMBRE, SI SVOLGE LA GIOSTRA DEL SARGINO, UNA GARA CHE RIELE AL MOO.

IN FEBBRAIO SI SVOLGE A VIAREGGIO UNO DEI CARNEVALI PIÙ FAMOSI D'ITALIA. SUL LUNGO MARE DELLA CITTÀ DELLA VERSILIA SFILA UN GRAN NUMERO DI CARRI AREGGIA CON CARICATURE DI PERSONAGGI FAMOSI.

A SIENA È MOLTO SEGUITO IL PALIO, CIOÈ LA CORSA DEI CAVALLI.

SE IL FANTINO CADE DURANTE LA CORSA, IL CAVALLO PUÒ CONTINUARE ANCHE VINCERE DA SOLO.

La ricerca sulla Toscana ([presentazione multimediale](#))

LAVORO PRATICO SULLA TOSCANA E CURIOSITÀ



Paesaggio toscano realizzato con acquerelli e, a completare la ricerca fatta insieme sul quaderno e su presentazione multimediale, stampa individuale di immagini che mettessero in luce le tracce etrusche in Toscana.

LE TRACCE DEGLI ETRUSCHI IN TOSCANA

VOLTERRA



FIESOLE

**DA UN QUADERNO:
immagini stampate**



(ANFITEATRO ROMANO-ETRUSCHI)



SASSO
PISANO



POPULONIA



PISA



ARMINUM



FASE DI ATTUAZIONE

LE RICERCHE DELLE ALTRE REGIONI

Suddivisione degli alunni delle due classi in piccoli gruppi misti; preparazione di un calendario di esposizione delle ricerche e lavoro di ricerca ed elaborazione della presentazione multimediale (in ambito extra-scolastico).

Ogni ricerca doveva essere integrata da una curiosità pratica da proporre ai compagni, la quale poteva aspetti vari (canti, balli, poesie o filastrocche in dialetto, cibi tipici, abiti, oggetti caratteristici).

Clicca sui nomi delle regioni se vuoi vedere esempi di ricerche realizzate:

[ABRUZZO](#)

[SARDEGNA](#)

[FRIULI VENEZIA GIULIA](#)

[MOLISE](#)

CURIOSITÀ PRATICHE PROPOSTE DAI GRUPPI:

- **MARCHE** → pane tipico fatto in casa e danza
- **EMILIA ROMAGNA** → filastrocca e calamita fatta a mano a forma di tortellino
- **UMBRIA** → dolce tipico e modellino del duomo di Orvieto fatto con materiali di riciclo
- **LAZIO** → filastrocca, segnalibro ricordo fatto a mano e assaggio del pecorino romano
- **ABRUZZO** → assaggio di confetti e liquirizia e cartellone di presentazione
- **MOLISE** → modellino del trabucco molisano fatto in compensato e assaggi di cibi tipici
- **VALLE D'AOSTA** → abiti tradizionali e assaggi di cibi tipici
- **PIEMONTE** → vestiti rappresentativi di luoghi caratteristici della regione e assaggio del gianduiotto e della nutella
- **LOMBARDIA** → lettura di una parte dei *Promessi Sposi* e assaggio di Panettone e Colomba

- **LIGURIA** → preparazione del pesto vestiti da cuochi e scenetta sul festival di Sanremo
- **TRENTINO ALTO ADIGE** → abiti tradizionali, ballo tirolese e assaggio di Strudel
- **FRIULI VENEZIA GIULIA** → vestiti a tema, canto tradizionale e assaggi di cibi tipici
- **VENETO** → vestiti delle maschere del Carnevale, cenni al dialetto e assaggio di un dolce tipico
- **CAMPANIA** → modellino del Vesuvio e esperimento di eruzione con limone, bicarbonato e colorante
- **BASILICATA** → assaggi di mozzarella di bufala, pane e dolce tipico
- **PUGLIA** → disegno dei trulli, abiti a tema e canzone sulla regione
- **CALABRIA** → filastrocca in dialetto, video di una danza tradizionale e assaggi di arance, limoni e peperoncino
- **SICILIA** → teatrino dei pupi e assaggi di mandorle
- **SARDEGNA** → abiti tradizionali, canto tradizionale e assaggi di cibi tipici



FASE DI VERIFICA

ESPOSIZIONE DELLE RICERCHE ALLA CLASSE

Presentazione a scuola della presentazione multimediale, della ricerca e della curiosità pratica preparata, integrata da domande di approfondimento fatte dai pari o dalle insegnanti.

Tale verifica orale e pratica è stata poi seguita da verifiche scritte sulle varie regioni suddivise in gruppi di zone.

In occasione della festa finale con i genitori è stata allestita una mostra storico-geografica dove sono stati presentati alcuni dei lavori pratici fatti durante l'anno e fatti quiz/giochi sulle varie regioni.

MARCHE – EMILIA ROMAGNA - UMBRIA



LAZIO – ABRUZZO - MOLISE



VALLE D'AOSTA – PIEMONTE – LOMBARDIA - LIGURIA



TRENTINO ALTO ADIGE – FRIULI VENEZIA GIULIA - VENETO



CAMPANIA – BASILICATA - PUGLIA



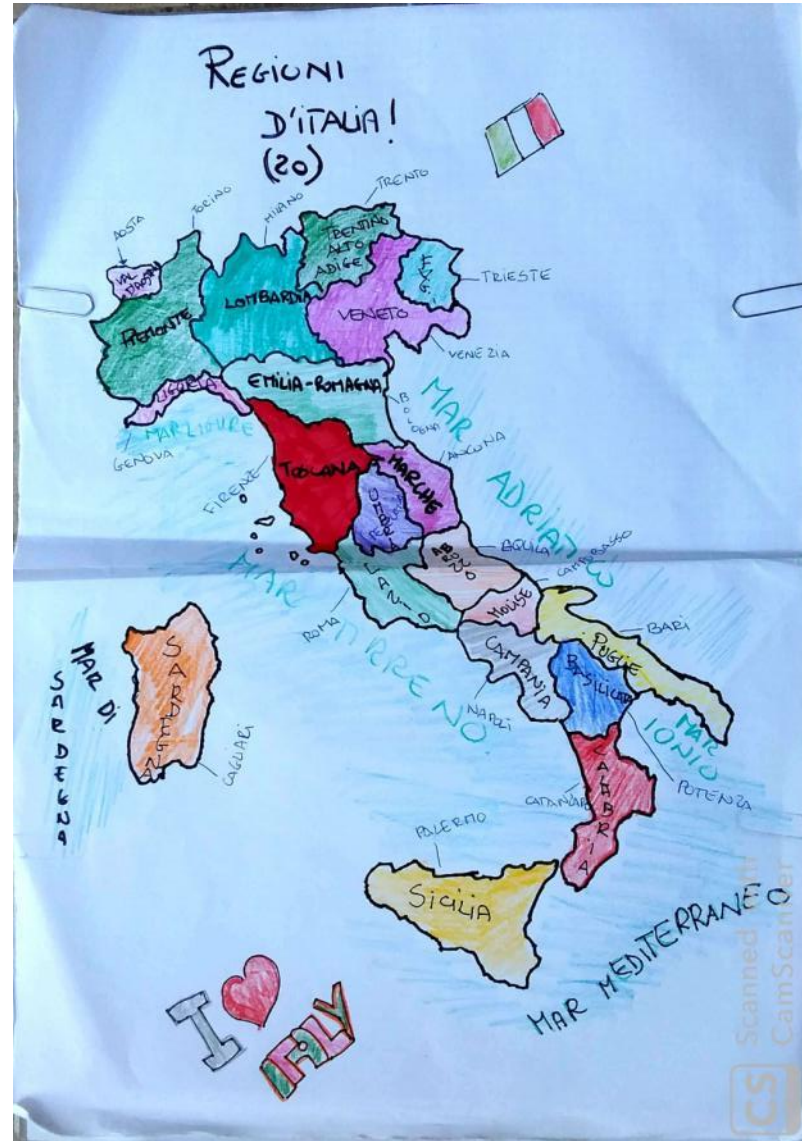
CALABRIA – SICILIA - SARDEGNA



Durante le esposizioni...



Cartina dell'Italia completata durante l'anno in classe e sul quaderno



Mostra geografica durante l'open day finale con i genitori



Alcune tradizioni regionali presentati anche durante l'open day (clic sui nomi se vuoi vederli):

[BALLO TRENINO](#)

[BALLO MARCHIGIANO](#)

[TEATRINO DEI PUPPI \(SICILIA\)](#)